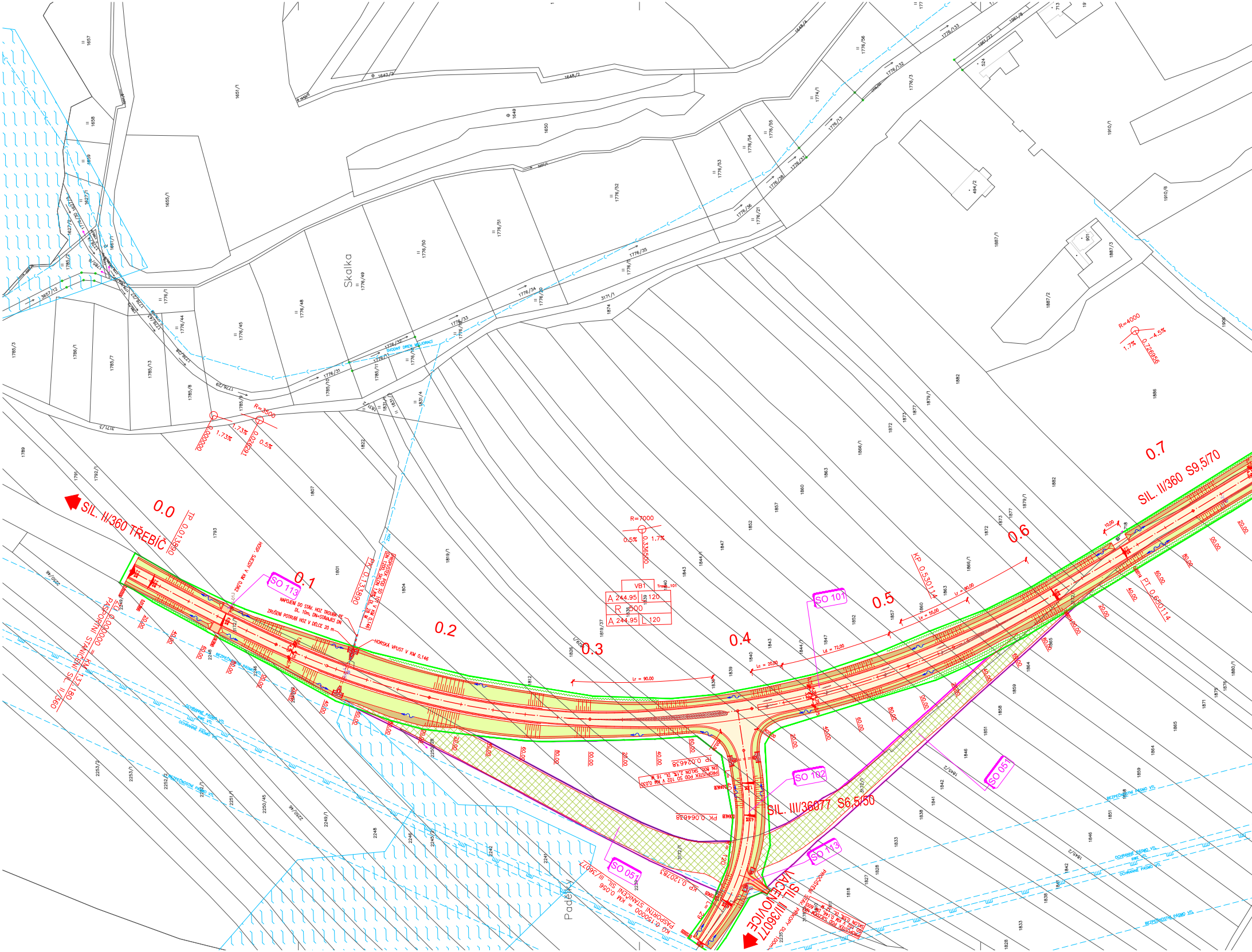
SIL. II/360 TŘEBÍČ
SIL. II/360 S9,5/70
SIL. III/36077 S6,5/50
SIL. III/36077 VACENOVICE
0.0
0.1
0.2
0.3
0.4
0.5
0.6
0.7
SO 113
SO 101
SO 102
SO 051
Skalka
Padělky
R=3500
R=7000
R=4000
R 500
A 244,95
A 244,95
L 120
VB1
0.5%
1.7%
1.73%
-4.5%
KP 0.53011
PT 0.65011
PK 0.064638
TP 0.024638
KP 0.120783
TP 0.013880
PK 0.133880
PASPORTNÍ STANIČENÍ SIL. II/360
HORSKÁ VPUST V KM 0,146
OCHRANNÉ PÁSMO VTL
BEZPEČNOSTNÍ PÁSMO VTL
SVODNÝ DREN MELIORACÍ
Lr = 90,00
Ld = 72,00
Lr = 20,00
Lr = 55,00

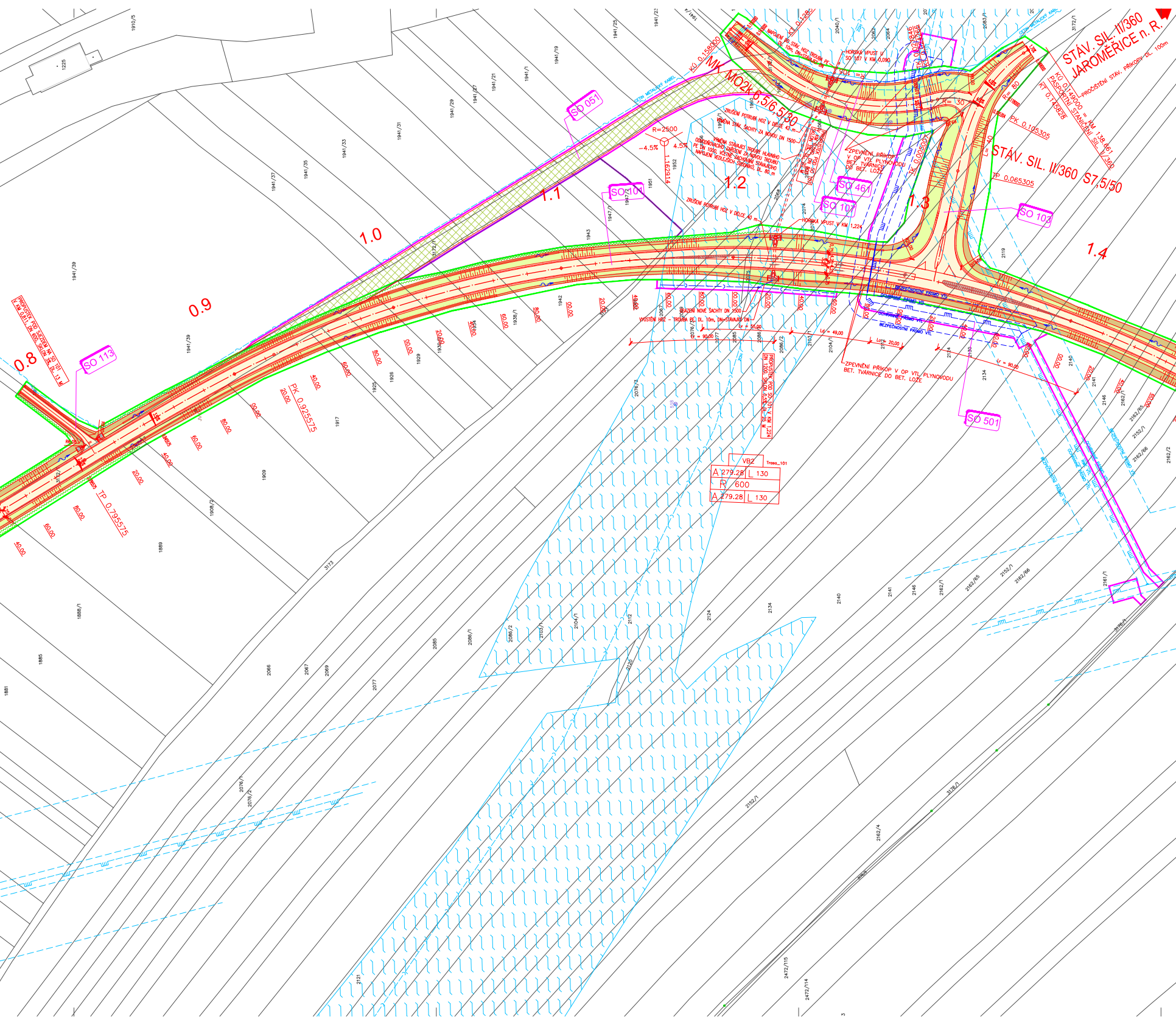
STÁV. SIL. II/360
JAROMĚŘICE n. R.
PROČIŠTĚNÍ STAV. PŘÍKOPY DL. 100m
KÚ 0.149000 = KM 138.661
PASPORTNÍ STANIČENÍ SIL. II/360
KT 0.145828
PK 0.105305
STÁV. SIL. II/360 S7,5/50
TP 0.065305
R= 80
R= 30
L= 40
MK MO2k 6,5/6,5/30
KÚ 0.158000
KT 0.128
NAPOJENÍ NA STÁV. HOZ TROUBA PE DL. 10m, DN=STÁVAJÍCÍ DN
HORSKÁ VPUST U SO 107 V KM 0,090
ZRUŠENÍ POTRUBÍ HOZ V DÉLCE 42 m
VÝMĚNA STÁV. ŠACHTY ZA NOVOU DN 1500
VÝMĚNA STÁVAJÍCÍ TROUBY HLAVNÍHO ODVODŇOVACÍHO ZAŘÍZENÍ ZA NOVOU TROUBU PE DN 1000, VČETNĚ ZACHOVÁNÍ STÁVAJÍCÍHO NAPOJENÍ VEDLEJŠÍCH SVODNÍKŮ, DL. 80 m
PROPUSTEK POD SO 107 V KM 0,090 DN 800 SKLON 3% DL. 20 M
ZPEVNĚNÍ PŘÍKOP V OP VTL PLYNOVODU BET. TVÁRNICE DO BET. LOŽE
TK 0.005007
R=2500
-4.5%
4.5%
1.162914
ZRUŠENÍ POTRUBÍ HOZ V DÉLCE 40 m
HORSKÁ VPUST V KM 1,224
OSAZENÍ NOVÉ ŠACHTY DN 1500
VYÚSTĚNÍ HOZ - TROUBA PE, DL. 10m, DN=STÁVAJÍCÍ DN
Lv = 55,00
Lr = 90,00
Ld = 49,00
Lc = 20,00
Lr = 90,00
BEZPEČNOSTNÍ PÁSMO VTL
OCHRANNÉ PÁSMO VTL
PROPUSTEK POD SO 101 V KM 1,224 DN 1200 SKLON 0,5% DL. 25 M
ZPEVNĚNÍ PŘÍKOP V OP VTL PLYNOVODU BET. TVÁRNICE DO BET. LOŽE
VB2
Trasa_101
A 279.28 L 130
R 600
A 279.28 L 130
ČETIN METALICKÝ KABEL
SO 051
SO 101
SO 461
SO 107
SO 103
SO 501
SO 113
0.8
0.9
1.0
1.1
1.2
1.3
1.4
PROPUSTEK POD SJEZDEM NA SO 101 V KM 0,811, DN 600, SKLON 3%, DL. 13 M
PK 0.925575
TP 0.795575
R6,00
20.00
40.00
60.00
80.00
00.00
1225
1910/5
1941/39
1941/37
1941/35
1941/33
1941/31
1941/29
1941/27
1941/21
1941/1
1941/19
1941/25
1941/23
1941/4
1947/1
1943
1951
1952
1942
1938/1
1930
1929
1926
1925
1917
1909
1908/2
1889
1888/1
1885
1881
3172/1
3173
2040/1
2062
2064
2067
2068
2069
2074
2075
2076/3
2076/1
2076/2
2077
2083/1
2085
2086/1
2086/2
2103/1
2104/1
2112
2119
2120
2121
2124
2130
2134
2140
2141
2146
2152/1
2161/1
2162/1
2162/2
2162/4
2162/65
2162/66
3176/1
2472/114
2472/115
518

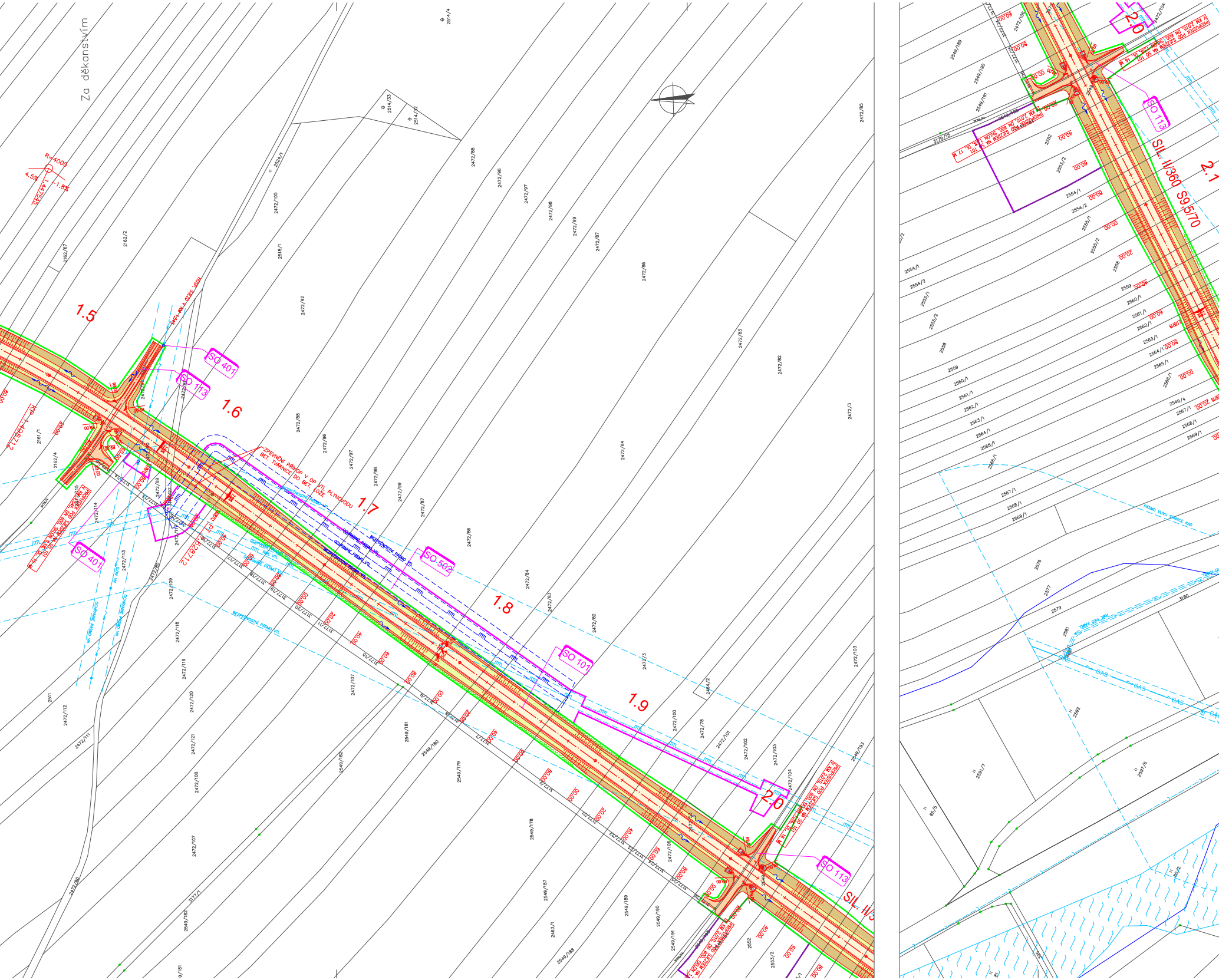
Za děkanstvím
R=4000
4,5%
1,8%
1.5
1.6
1.7
1.8
1.9
2.0
2.1
SO 401
SO 113
SO 401
SO 502
SO 101
SO 113
SO 113
ZPEVNĚNÍ PŘÍKOP V OP VTL PLYNOVODU
BET. TVÁRNICE DO BET. LOŽE
BEZPEČNOSTNÍ PÁSMO VTL
OCHRANNÉ PÁSMO VTL
SIL. II/360 S9,5/70
SIL. II/3
PÁSMO VLIVU STANICE KAO
GAS
2472/105
2472/88
2472/96
2472/97
2472/98
2472/99
2472/87
2472/86
2472/92
2472/84
2472/83
2472/82
2472/3
2472/85
2472/100
2472/101
2472/102
2472/103
2472/104
2472/107
2472/108
2472/109
2472/111
2472/112
2472/113
2472/114
2472/118
2472/119
2472/120
2472/121
2162/2
2162/87
2161/1
2162/4
2511
2518/1
2524/1
2514/4
2514/33
2514/12
3177/1
3177/17
3177/18
3177/19
3177/20
3177/11
2549/178
2549/179
2549/180
2549/181
2549/182
2549/186
2549/187
2549/189
2549/190
2549/191
2549/193
2552
2553/2
2554/1
2554/2
2555/1
2555/2
2558
2559
2560/1
2561/1
2562/1
2563/1
2564/1
2565/1
2566/1
2567/1
2568/1
2569/1
2549/4
2576
2577
2579
2581
2592
2591/7
2597/6
85/5
80/2
3180
3179/15
2463/1
2464/2
00,00
20,00
40,00
60,00
80,00

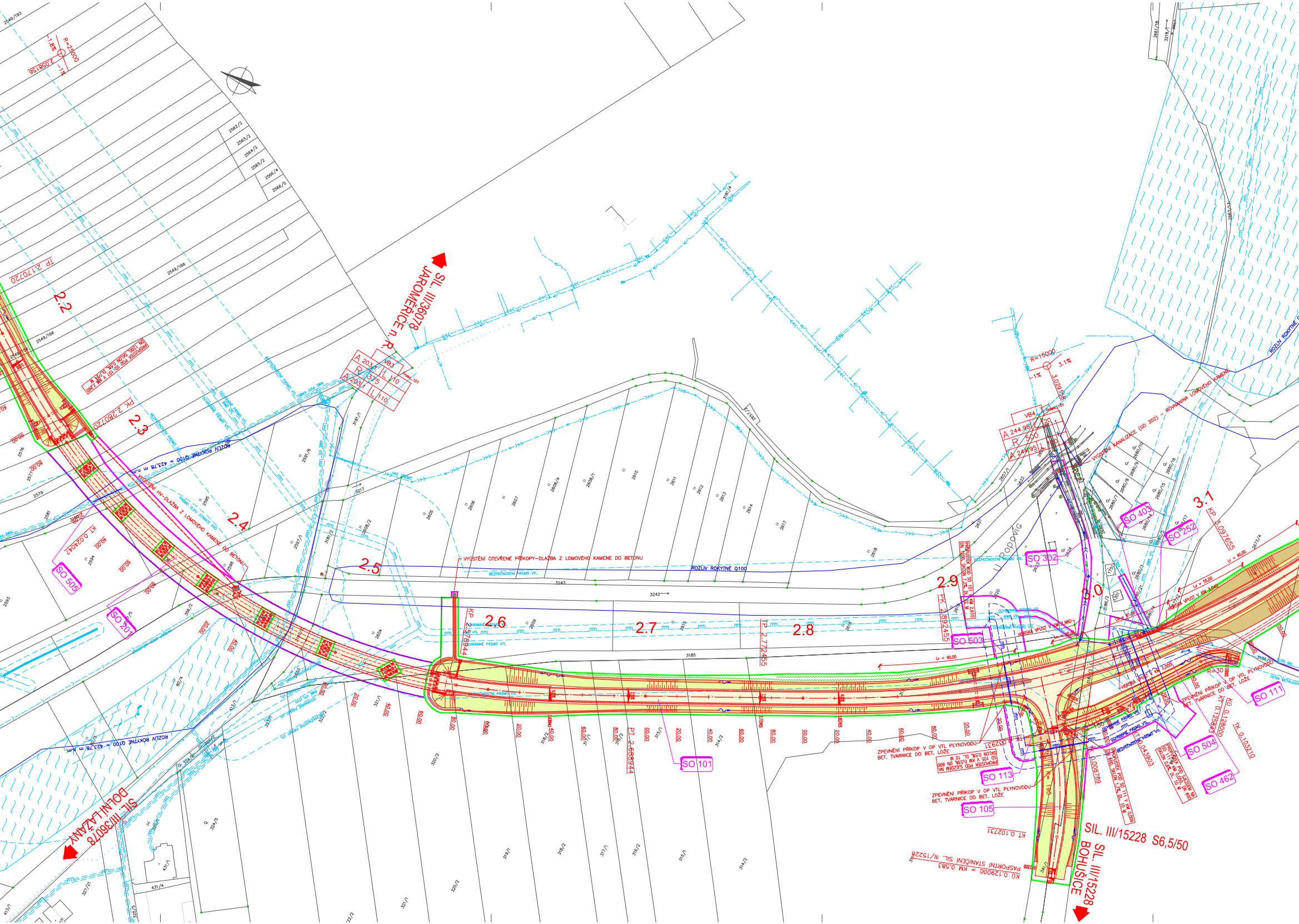
SIL. III/36078
JAROMĚŘICE n. R.
SIL. III/36078
DOLNÍ LAŽANY
SIL. III/15228 S6,5/50
SIL. III/15228
BOHUŠICE
2.2
2.3
2.4
2.5
2.6
2.7
2.8
2.9
3.0
3.1
TP 2.170720
PK 2.280720
KT 0.024047
KP 2.578944
TP 2.772455
PK 2.892455
PT 2.688944
KP 3.097655
KT 0.125853
KÚ 0.128000
TK 0.103210
KT 0.043903
TK 0.006789
TK 0.032931
KT 0.102731
R=25000
-1,8%
-1%
2,058156
R=15000
-1%
3.1%
3,029158
VB3
A 203,1
R 375
A 203,1
L 110
L 110
VB4
A 244,95
R 500
A 244,95
L 120
L 120
R=30
R=190
Lr = 90,00
Lv = 55,00
PROPUSTEK POD SO 101 V KM 2,260 DN 1200, SKLON 0,5%, DL. 24 M
PROPUSTEK POD SO 101 V KM 2,910 DN 1200, SKLON 1,2%, DL. 22 M
PROPUSTEK POD SJEZDEM NA SO 105 V KM 0,038, DN 600 SKLON 0,5%, DL. 10 M
PROPUSTEK POD SO 111 V KM 0,009 DN 600, SKLON 1,7%, DL. 10 M
PROPUSTEK POD SJEZDEM NA SO 111 V KM 0,050, DN 600 SKLON 0,6%, DL. 10 M
VYÚSTĚNÍ HV-DLAŽBA Z LOMOVÉHO KAMENE DO BETONU
VYÚSTĚNÍ OTEVŘENÉ PŘÍKOPY-DLAŽBA Z LOMOVÉHO KAMENE DO BETONU
VYÚSTĚNÍ KANALIZACE (SO 302) - ROVNANINA LOMOVÉHO KAMENE
ZPEVNĚNÍ PŘÍKOP V OP VTL PLYNOVODU BET. TVÁRNICE DO BET. LOŽE
HORSKÁ VPUST V KM 2,980
HORSKÁ VPUST V KM 3,000
HORSKÁ VPUST V KM 3,040
KÚ 0.129000 = KM 0.583 PASPORTNÍ STANIČENÍ SIL. III/15228
ROZLIV ROKYTNÉ Q100
ROZLIV ROKYTNÉ Q100 = 423,78 m n.m.
BEZPEČNOSTNÍ PÁSMO VTL
OCHRANNÉ PÁSMO VTL
RWE VTL
RWE STL
RWE PRO KABEL
E.ON NN
CETIN METALICKÝ
VAS TŘEBÍČ
PÁSMO VLIVU STANICE KAO
U Popovic
SO 101
SO 105
SO 111
SO 113
SO 201
SO 252
SO 302
SO 403
SO 462
SO 503
SO 504
SO 505
Trasa_101
3242
3243
3185
3217
2549/193
2549/166
2549/156
2562/2
2563/2
2564/2
2565/2
2566/4
2566/5
2576
2577
2579
2581
2593
2594
2595
2597/1
2597/5
2598
2591/6
2604
2605
2606
2607
2608/1
2608/2
2608/4
2609
2610
2611
2612
2613
2614
2615
2616
2617
2618
2619
2620
2621
2622
2623
2624
2657/1
2657/2
2673/4
2680/3
2680/5
2680/7
2680/8
2680/9
2680/10
2680/14
2680/15
2680/16
2680/17
2680/21
2660/4
3181/1
3181/2
3181/4
3181/5
3186/1
3186/2
3218
2661/8
356/2
413/1
431/1
431/4
324/5
324/6
324/7
325/5
327/21
80/3
80/4
314/2
315/1
315/2
316/2
317/1
318/2
319/1
320/2
321/1
322/2
323/1
341/1
1751
301
20,00
40,00
60,00
80,00
00,00

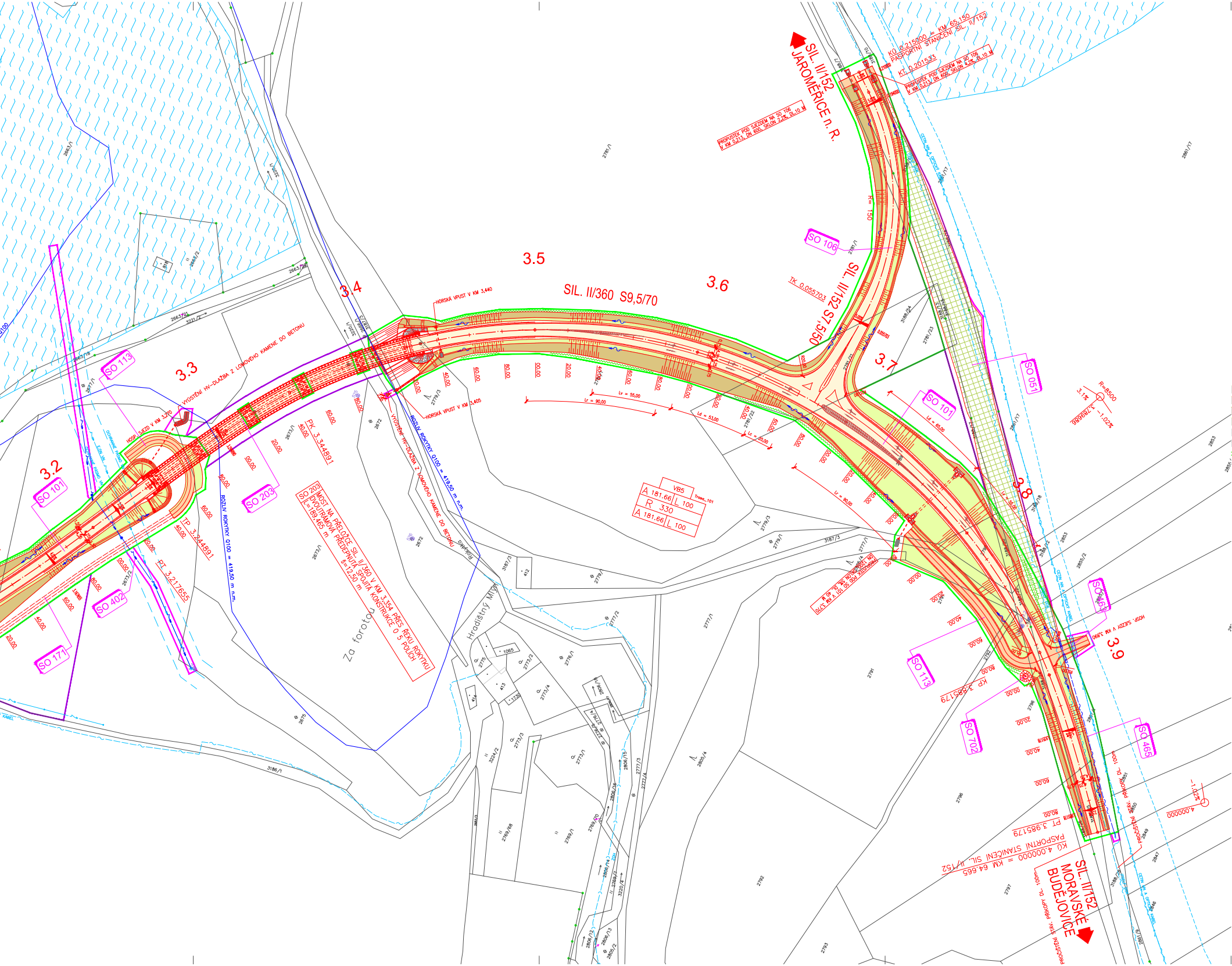
SIL. II/152 JAROMĚŘICE n. R.
SIL. II/360 S9,5/70
SIL. II/152 S7,5/50
SIL. II/152 MORAVSKÉ BUDĚJOVICE
3.2
3.3
3.4
3.5
3.6
3.7
3.8
3.9
SO 101
SO 113
SO 203
SO 402
SO 171
SO 106
SO 051
SO 463
SO 702
SO 465
SO 203 MOST NA PŘELOŽCE SIL. II/360 V KM 3,354 PŘES ŘEKU ROKYTKU DVOUTRÁMOVÁ PŘEDEPNUTÁ SPOJITÁ KONSTRUKCE O 5 POLÍCH L=189,465 m š=12,50 m
Za forotou
Hradištný Mlýn
ROZLIV ROKYTKY Q100 = 419,50 m n.m.
VYOSTĚNÍ HV-DLAŽBA Z LOMOVÉHO KAMENE DO BETONU
HORSKÁ VPUST V KM 3,440
HORSKÁ VPUST V KM 3,405
PK 3,344891
TP 3,344891
PT 3,217655
R = 150
TK 0,055703
KT 0,201533
KO 0,215000 = KM 65,150 PASPORTNÍ STANIČENÍ SIL. II/152
KO 4,000000 = KM 64,665 PASPORTNÍ STANIČENÍ SIL. II/152
KP 3,985179
PT 3,985179
VB5
A 181,66 L 100
R 330
A 181,66 L 100

OBJEKTOVÁ SKLADBA:	VLASTNÍK	SPRÁVCE
SO 001 Příprava území		
SO 051 Rekultivace komunikací II. a III.tříd	Kraj Vysočina	SÚS Vysočina
SO 101 Přeložka silnice II/360	Kraj Vysočina	SÚS Vysočina
SO 102 Napojení sil. III/36077 v km 0,391	Kraj Vysočina	SÚS Vysočina
SO 103 Napojení stávající sil. II/360 v km 1,318	Město Jaroměřice n.R.	Město Jaroměřice n.R.
SO 105 Napojení sil. III/15228 v km 2,952	Kraj Vysočina	SÚS Vysočina
SO 106 Napojení II/152 v km 3,677	Kraj Vysočina	SÚS Vysočina
SO 107 Napojení MK	Město Jaroměřice n.R.	Město Jaroměřice n.R.
SO 111 Přeložka polní cesty v km 2,960-3,070	Město Jaroměřice n.R.	Město Jaroměřice n.R.
SO 113 Hospodářské sjezdy	vlastníci pozemků Město Jaroměřice n.R.	vlastníci pozemků Město Jaroměřice n.R.
SO 171 Dopravní opatření	zhotovitel stavby	
SO 172 Dopravní značení trvalé	Kraj Vysočina Město Jaroměřice n.R.	Kraj Vysočina Město Jaroměřice n.R.
SO 201 Most na přeložce sil. II/360 přes náhon, řeku Rokytnou a sil. III/36078	Kraj Vysočina	SÚS Vysočina
SO 203 Most na přeložce sil. II/360 přes řeku Rokytku	Kraj Vysočina	SÚS Vysočina
SO 252 Opěrná zeď v km 3,030 vlevo	Kraj Vysočina	SÚS Vysočina
SO 302 Dešťová kanalizace v km 2,980 - 3,040	Kraj Vysočina	SÚS Vysočina
SO 303 Úpravy meliorací	vlastníci pozemků	vlastníci pozemků
SO 401 Úprava stávajícího nadzemního vedení VN v km 1,570	EON	EON
SO 402 Přeložka vedení VN v km 3,210	EON	EON
SO 403 Přeložka NN v km 3,025	EON	EON
SO 404 Demontáž VO podél sil. III/36078	Město Jaroměřice n.R.	Město Jaroměřice n.R.
SO 461 Přeložka kabelu CETIN podél SO 107	CETIN	CETIN
SO 462 Přeložka kabelu CETIN v km 3,010	CETIN	CETIN
SO 463 Ochrana kabelů CETIN v km 3,890	CETIN	CETIN
SO 465 Přeložka kabelu ITSELF v km 3,870 - KÚ	ITSELF	ITSELF
SO 501 Přeložka VTL plynovodu v km 1,280	GAS NET	GAS NET
SO 502 Přeložka VTL plynovodu v km 1,610	GAS NET	GAS NET
SO 503 Přeložka VTL plynovodu v km 2,930 a pod SO 105	GAS NET	GAS NET
SO 504 Přeložka VTL plynovodu v km 3,015 a pod SO 111	GAS NET	GAS NET
SO 505 Ochrana kabelu KAO v km 2,320	GAS NET	GAS NET
SO 702 Přeložka božích muk v km 3,865 vpravo	Město Jaroměřice n.R.	Město Jaroměřice n.R.
SO 801 Vegetační úpravy - Kraj Vysočina	Kraj Vysočina	SÚS Vysočina
SO 802 Vegetační úpravy - Město Jaroměřice n.R.	Město Jaroměřice n.R.	Město Jaroměřice n.R.

LEGENDA:

- ▭ ŽIVIČNÁ VOZOVKA
- ▭ VOZOVKA Z RECYKLÁTU
- ▭ VÝKOP
- ▭ NÁSYP, OZELENĚNÍ
- ▨ REKULTIVACE
- ▨ DLAŽBA Z LOMOVÉHO KAMENE
- VEGETAČNÍ ÚPRAVY–MOŽNÍ NÁHRADNÍ VÝSADBA

LEGENDA INŽENÝRSKÝCH SÍTÍ:

STÁVAJÍCÍ
NOVÉ

- VTL PLYNOVOD
- STL PLYNOVOD
- OPTICKÝ SDĚL. KABEL
- METALICKÝ SDĚL. KABEL
- NADZEMNÍ VEDENÍ VN
- NADZEMNÍ KABEL NN
- VEŘEJNÉ OSVĚTLENÍ
- KANALIZACE
- DEŠŤOVÁ KANALIZACE
- PLOCHY MELIORACÍ
- MELIORAČNÍ POTRUBÍ

LEGENDA ZÁBORŮ:

- TRVALÝ ZÁBOR STAVBY – NAVÍC NAD GP
- DOČASNÝ ZÁBOR STAVBY DO 1 ROKU
- DOČASNÝ ZÁBOR STAVBY NAD 1 ROK

C
DUR

SOUŘADNICOVÝ SYSTÉM: S-JTSK
VÝŠKOVÝ SYSTÉM: BpV

KRESLIL:	KOLEKTIV	
ZPRACOVAL:	ING. MIROSLAVA STAŠOVÁ	Stašová
TECHNICKÁ KONTROLA:	ING. DAGMAR KLAJMONOVÁ	Klajm
ZODPOVĚDNÝ PROJEKTANT:	ING. MIROSLAVA STAŠOVÁ	Stašová
HLAVNÍ PROJEKTANT:	ING. JAN BURSA	
KRAJ: VYSOČINA	OKRES: TŘEBÍČ	OBEC: JAROMĚŘICE NAD ROKYTNOU

INVESTOR: KRAJ VYSOČINA, ŽIŽKOVA 57, 587 33 JIHLAVA

AKCE:
II/360 JAROMĚŘICE NAD ROKYTNOU – OBCHVAT
OBJEKT: C. SITUAČNÍ VÝKRESY

OBSAH:
KATASTRÁLNÍ SITUAČNÍ VÝKRES

MDS PROJEKT
FÖRSTEROVA Č.P. 175, 566 01 VYSOKÉ MÝTO
EMAIL: MDS@MDSPROJEKT.CZ

STUPEŇ:	DUR
ZAK.ČÍSLO:	1412-16-2
ARCHIVNÍ ČÍSLO:	1412
DATUM:	04/2018
FORMÁT:	38 x A4
MĚŘÍTKO:	1:1000
ČÍSLO SOUPRAVY:	
ČÍSLO PŘÍLOHY:	5